








ZINTEGROWANY PLAN INWESTYCYJNY DLA TERENU PRZY UL. PIASKOWEJ W OBRĘBIE LUBICZ GÓRNY, GMINA LUBICZ

OZNACZENIA OBOWIĄZUJĄCE

-  granica obszaru objętego planem
-  linie rozgraniczające tereny o różnym przeznaczeniu lub różnych zasadach zagospodarowania
-  symbol przeznaczenia terenów
-  nieprzekraczalna linia zabudowy
-  wymiarowanie

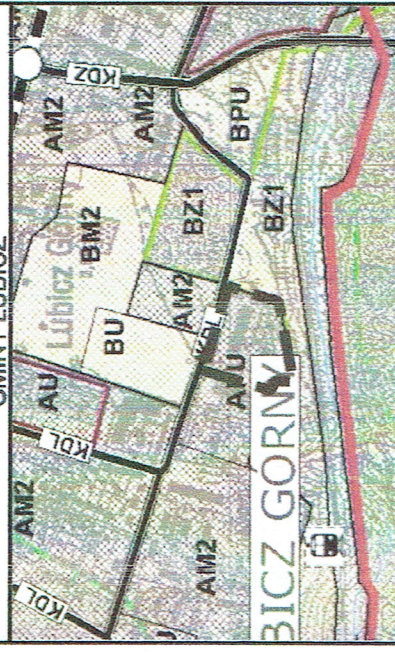
Przeznaczenie terenów

-  teren usług lub produkcji
-  teren drogi lokalnej

OZNACZENIA INFORMACYJNE

- 3L symbol przeznaczenia terenu

WYRYS ZE STUDIUM UWARUNKOWAN I KIERUNKÓW ZAGOSPODAROWANIA PRZESTRZENNEGO GMINY LUBICZ



Granica obszaru objętego planem

Granice stref polityki przestrzennej

strefa zurbanizowana

strefa urbanizacji

Przeznaczenie terenów

tereny zabudowy przemysłu, składów,

magazynów i usług

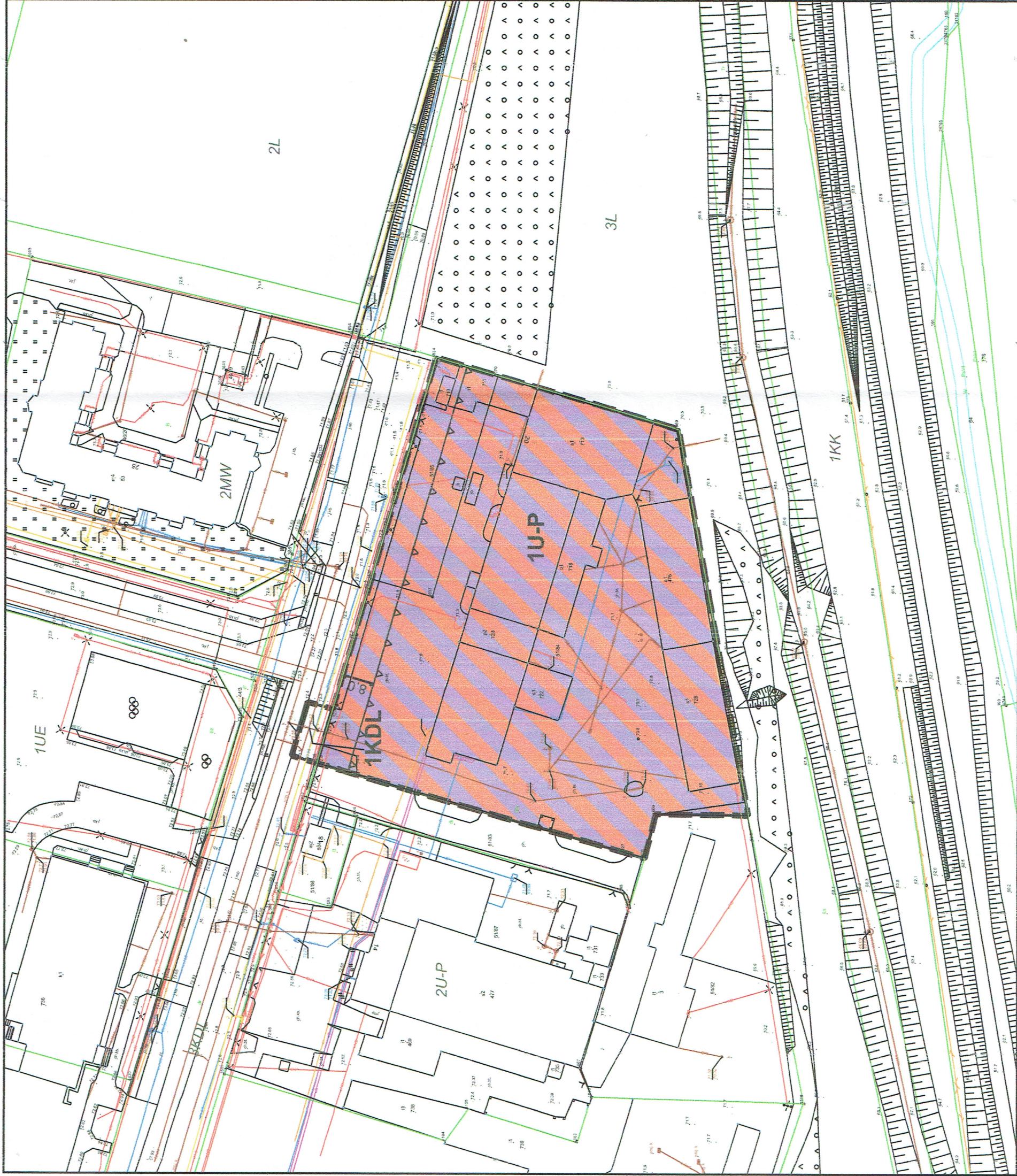
tereny zabudowy usługowej

tereny zabudowy mieszkaniowej z usługami

tereny lasów i zadrzewień

drogi klasy "L" - lokalne

(istniejącej/ projektowane)



ZALĄCZNIK NR 1
DO UCHWAŁY NR....
RADY GMINY LUBICZ
Z DNIA.....

RYSunEK SPORZĄDZONO NA PODSTAWIE CYFROWEJ
MAPY ZASADNICZEJ W SKALI 1:1000
Z ZASOBU STAROSTWA TORUŃSKIEGO
W UKŁADZIE WSPÓLRZĘDNYCH ETRF2000-PL/CS2000/18
LICENCJA NR GOD.6642.1.3941.2024.AK_0415_CL1

SKALA 1:1000

0 25 50 m

