

P. E. Fijałkowski
19.11.2024

URZĄD GMINY LUBICZ
data wpływu **2024-11-18**
Nr *18196* Zał. *GPP*
Podpis

Pismo dotyczące aktu planowania przestrzennego

1. ORGAN, DO KTÓREGO JEST SKŁADANE PISMO

Nazwa: Wójt Gminy Lubicz

2. RODZAJ PISMA¹⁾

- 2.1. wniosek do projektu aktu 2.2. uwaga do konsultowanego projektu aktu²⁾
 2.3. wniosek o zmianę aktu³⁾ 2.4. wniosek o sporządzenie aktu³⁾

3. RODZAJ AKTU PLANOWANIA PRZESTRZENNEGO¹⁾

- 3.1. plan ogólny gminy
 3.2. miejscowy plan zagospodarowania przestrzennego, w tym zintegrowany plan inwestycyjny lub miejscowy plan rewitalizacji
 3.3. uchwała ustalająca zasady i warunki sytuowania obiektów małej architektury, tablic reklamowych i urządzeń reklamowych oraz ogrodzeń, ich gabaryty, standardy jakościowe oraz rodzaje materiałów budowlanych, z jakich mogą być wykonane
 3.4. audyt krajobrazowy
 3.5. plan zagospodarowania przestrzennego województwa

4. DANE SKŁADAJĄCEGO PISMO⁴⁾

Imię i nazwisko lub nazwa: Pakman Sp. z o.o.

Kraj: Polska

Województwo: Wielkopolskie

Powiat: pleszewski

Gmina: Gołuchów

Ulica: -

Nr domu: 29 Nr lokalu: -

Miejscowość: Tursko

Kod pocztowy: 63-322

E-mail (w przypadku gdy składający pismo posiada adres e-mail): bartosz@pakman-recykling.pl

Nr tel. (nieobowiązkowo):

Adres skrytki ePUAP lub adres do doręczeń elektronicznych⁵⁾:

4.1. Czy składający pismo jest właścicielem lub użytkownikiem wieczystym nieruchomości objętej wnioskiem lub uwagą?

tak nie

5. ADRES DO KORESPONDENCJI SKŁADAJĄCEGO PISMO⁴⁾

(Nieobowiązkowo)

Kraj: Polska

Województwo: Kujawsko-pomorskie

Powiat: toruński

Gmina: Lubicz

Ulica: Piaskowa

Nr domu: 20 Nr lokalu -

Miejscowość: Lubicz

Kod pocztowy: 87-162

6. DANE PEŁNOMOCNIKA⁴⁾

(Nieobowiązkowo)

pełnomocnik pełnomocnik do doręczeń

Imię i nazwisko:

Kraj: Województwo:

Powiat: Gmina:

Ulica: Nr domu: Nr lokalu:

Miejscowość: Kod pocztowy:

E-mail (w przypadku gdy pełnomocnik posiada adres e-mail):

Nr tel. (nieobowiązkowo):

Adres skrytki ePUAP lub adres do doręczeń elektronicznych⁵⁾:

7. TREŚĆ PISMA

7.1. Treść⁶⁾

Zwracam się z prośbą o przystąpienie do przeprowadzenia procedury uchwalenia zintegrowanego planu inwestycyjnego dla działek ewidencyjnych nr 51/84, 51/85 (inwestycja główna) oraz części działki nr 51/2 (inwestycja uzupełniająca) w celu skorygowania zapisów obecnie obowiązującego planu (przyjętego uchwałą nr LXII/781/23 Rady Gminy Lubicz z dnia 23.11.2023) uniemożliwiających dalsze prowadzenie działalności z zakresu zbierania odpadów innych niż niebezpieczne. Aktualny zapis zakazuje lokalizacji inwestycji mogących zawsze znacząco i potencjalnie znacząco oddziaływać na środowisko. Zgodnie z Rozporządzeniem Rady Ministrów z 10 września 2019 roku w sprawie przedsięwzięć mogących znacząco oddziaływać na środowisko działalność firmy Pakman zalicza się do przedsięwzięć mogących potencjalnie znacząco oddziaływać na środowisko. Firma Pakman zgodnie z ustawą z dnia 14 grudnia 2012r. o odpadach celem dalszego prowadzenia działalności jest zobligowana do odnowienia zezwolenia na zbieranie odpadów, z czym koliduje zapis ww. mpzp. Rozwinięcie treści pisma- patrz załącznik.

7.2. (Nieobowiązkowo). W przypadku wypełnienia, należy uzupełnić każdą z kolumn tabeli.

Szczegółowe informacje dotyczące treści pisma w odniesieniu do działek ewidencyjnych:

Lp.	7.2.1. Nazwa aktu planowania przestrzennego	7.2.2. Identyfikator działki lub działek ewidencyjnych	7.2.3. Czy teren objęty pismem obejmuje całość działki lub działek ewidencyjnych ⁷⁾	7.2.4. Treść ⁶⁾
1	Zintegrowany plan inwestycyjny	041504_2.0011.51/84 041504_2.0011.51/85	<input checked="" type="checkbox"/> tak <input type="checkbox"/> nie	Przeznaczenie: usługi lub produkcja. Wykreślenie zakazu lokalizacji przedsięwzięć mogących potencjalnie znacząco oddziaływać na środowisko. Inwestycja główna.
2	Zintegrowany plan inwestycyjny	041504_2.0011.51/2	<input type="checkbox"/> tak <input checked="" type="checkbox"/> nie	Przeznaczenie: droga lokalna. Urządzenie części drogi w ramach inwestycji uzupełniającej.

7.3. (Nieobowiązkowo). W przypadku wypełnienia, należy uzupełnić każdą z kolumn tabeli.

Szczegółowe informacje dotyczące działek ewidencyjnych oraz niektórych parametrów – w przypadku zaznaczenia w pkt 2: wniosku do projektu aktu (pkt 2.1), uwagi do konsultowanego projektu aktu (pkt 2.2) lub wniosku o zmianę aktu (pkt 2.3) oraz w pkt 3: planu ogólnego gminy (pkt 3.1) lub miejscowego planu zagospodarowania przestrzennego, w tym zintegrowanego planu inwestycyjnego lub miejscowego planu rewitalizacji (pkt 3.2):

Lp.	7.3.1. Nazwa planu ogólnego gminy lub miejscowego planu zagospodarowania przestrzennego	7.3.2. Identyfikator działki lub działek ewidencyjnych	7.3.3. Czy teren objęty pismem obejmuje całość działki lub działek ewidencyjnych ⁷⁾	7.3.4. Nazwa lub nazwy klasy przeznaczenia terenu (albo symbol lub symbole klasy przeznaczenia terenu) ⁸⁾	7.3.5. Maksymalny udział powierzchni zabudowy [%]	7.3.6. Maksymalna wysokość zabudowy [m]	7.3.7. Minimalny udział powierzchni biologicznie czynnej [%]
1	<input type="checkbox"/> tak <input type="checkbox"/> nie

8. OŚWIADCZENIE W SPRAWIE KORESPONDENCJI ELEKTRONICZNEJ

Wyrażam zgodę Nie wyrażam zgody

na doręczanie korespondencji w niniejszej sprawie za pomocą środków komunikacji elektronicznej w rozumieniu art. 2 pkt 5 ustawy z dnia 18 lipca 2002 r. o świadczeniu usług drogą elektroniczną (Dz. U. z 2020 r. poz. 344).

9. ZAŁĄCZNIKI

- Pełnomocnictwo do reprezentowania składającego pismo lub pełnomocnictwo do doręczeń (zgodnie z ustawą z dnia 16 listopada 2006 r. o opłacie skarbowej (Dz. U. z 2023 r. poz. 2111)) – jeżeli składający pismo działa przez pełnomocnika.
- Potwierdzenie uiszczenia opłaty skarbowej od pełnomocnictwa – jeżeli obowiązek uiszczenia takiej opłaty wynika z ustawy z dnia 16 listopada 2006 r. o opłacie skarbowej.
- (Nieobowiązkowo). Określenie granic terenu w formie graficznej w przypadku wskazania terenu objętego pismem jako części działki ewidencyjnej lub działek ewidencyjnych.
- (Nieobowiązkowo). Inne załączniki – w przypadku zaznaczenia pola należy podać nazwy załączników.⁹⁾
 1. Uzasadnienie wniosku (rozwinięcie punktu 7.1 wniosku)
 2. Granice terenu objętego planem (punkt 7.2.3)
 3. Projekt zintegrowanego planu inwestycyjnego (płyta i wydruk)
 4. Dane przestrzenne w formacie .gml (płyta)

10. PODPIS SKŁADAJĄCEGO PISMO (PEŁNOMOCNIKA) I DATA PODPISU

Podpis powinien być czytelny. Podpis elektroniczny nie jest wymagany w przypadku składania pisma w postaci papierowej.

PAKMAN Sp. z o.o.

Prokurent

Podpis:


Bartosz Świątły

Data: 18.11.2024

- 1) Można zaznaczyć więcej niż jedno pole. W ramach jednego pisma można wybrać tylko te akty, w przypadku których pismo będzie wysyłane do tego samego organu wskazanego w pkt 1. W przypadku gdy treść wniosku lub uwagi związana jest z dokumentem powiązany z aktem planowania przestrzennego (np. sporządzanej w toku procedowania aktu, w ramach strategicznej oceny oddziaływania na środowisko, prognozy oddziaływania na środowisko), należy w pkt 3 wybrać rodzaj aktu planowania przestrzennego, którego ten dokument dotyczy, po czym wprowadzić treść wniosku lub uwagi w pkt 7.1 lub 7.2.
- 2) Nie dotyczy planu zagospodarowania przestrzennego województwa.
- 3) Nie dotyczy planu zagospodarowania przestrzennego województwa i audytu krajobrazowego.
- 4) W pkt 4 należy podać adres zamieszkania albo siedziby składającego pismo. W przypadku wypełnienia pkt 5 podaje się adres do korespondencji składającego pismo, jeżeli jest inny niż adres podany w pkt 4. W przypadku wypełnienia pkt 6 podaje się adres zamieszkania albo siedziby pełnomocnika. W przypadku większej liczby składających pismo lub pełnomocników dane kolejnych składających pismo lub pełnomocników dodaje się w formularzu albo zamieszcza na osobnych stronach i dołącza do formularza.
- 5) Adres skrytki ePUAP lub adres do doręczeń elektronicznych wskazuje się w przypadku wyrażenia zgody na doręczanie korespondencji za pomocą środków komunikacji elektronicznej, z zastrzeżeniem przypadków, w których organ, zgodnie z przepisami ustawy z dnia 18 listopada 2020 r. o doręczeniach elektronicznych (Dz. U. z 2023 r. poz. 285, z późn. zm.), ma obowiązek doręczenia korespondencji na adres do doręczeń elektronicznych.
- 6) Maksymalna liczba znaków w pkt 7.1 wynosi 1000, natomiast w przypadku pkt 7.2.4 wartość ta odnosi się do pojedynczego wiersza. W przypadku potrzeby dodatkowego uzasadnienia, które wykracza poza wskazany limit znaków, uzasadnienie zamieszcza się na osobnych stronach i dołącza do formularza. W przypadku większej liczby wierszy w pkt 7.2.4 kolejne wiersze dodaje się w formularzu albo zamieszcza na osobnych stronach i dołącza do formularza.
- 7) W przypadku zaznaczenia pola „nie” (wskazania terenu objętego pismem jako części działki ewidencyjnej lub działek ewidencyjnych) można dodać załącznik z określeniem granic terenu w formie graficznej.
- 8) Podaje się nazwę lub symbol klasy przeznaczenia terenu zgodnie ze standardami określonymi w przepisach wykonawczych wydanych na podstawie art. 16 ust. 2 ustawy z dnia 27 marca 2003 r. o planowaniu i zagospodarowaniu przestrzennym (Dz. U. z 2023 r. poz. 977, z późn. zm.).
- 9) W przypadku dołączenia do pisma załączników zawierających dane osobowe, inne niż wymienione w pkt 4, 5 i 6, załączniki te należy zanonimizować, tj. ukryć dane osobowe.

Uzasadnienie wniosku Rozwinięcie punktu 7.1 wniosku

Obecnie obowiązujący miejscowy plan zagospodarowania przestrzennego (przyjęty uchwałą nr LXII/781/23 Rady Gminy Lubicz z dnia 23.11.2023) zakazuje lokalizacji inwestycji mogących zawsze znacząco i potencjalnie znacząco oddziaływać na środowisko. Zgodnie z Rozporządzeniem Rady Ministrów z 10 września 2019 roku w sprawie przedsięwzięć mogących znacząco oddziaływać na środowisko działalność firmy Pakman, polegająca na zbieraniu odpadów wymagających uzyskania zezwolenia (odpady inne niż niebezpieczne), zalicza się do przedsięwzięć mogących potencjalnie znacząco oddziaływać na środowisko. Firma Pakman zgodnie z ustawą z dnia 14 grudnia 2012r. o odpadach (Dz. U z 2023r. poz. 1587 ze zm.) celem dalszego prowadzenia działalności jest zobligowana do odnowienia zezwolenia na zbieranie odpadów. Spółka z uwagi na zapis o zakazie lokalizacji przedsięwzięć mogących potencjalnie znacząco oddziaływać na środowisko nie będzie mogła uzyskać nowego zezwolenia pomimo tego, że przedmiotem zezwolenia nie jest wprowadzenie na nieruchomości nowej działalności, ale utrzymanie dotychczasowej. Z uwagi na aktualne orzecznictwo organów administracji oraz sądów administracyjnych, które wskazują, że w przypadku wygaśnięcia dotychczasowego zezwolenia z zakresu gospodarki odpadami – w przypadku zakazu prowadzenia przedsięwzięć mogących potencjalnie znacząco oddziaływać na środowisko w miejscowym planie zagospodarowania przestrzennego – nie ma możliwości uzyskania nowego zezwolenia mimo kontynuacji tożsamego sposobu zagospodarowania terenu.

Po przeprowadzeniu kontroli przez właściwe organy, w tym w szczególności Wojewódzkiego Inspektora Ochrony Środowiska oraz Komendanta Powiatowego Państwowej Straży Pożarnej, Spółka otrzymała pozytywne opinie co do kontynuowania przez siebie działalności w tej lokalizacji. W ostatnich latach nie zgłoszono również by prowadzona działalność stanowiła uciążliwość dla sąsiedztwa. Działalność firmy zapewnia miejsca zatrudnienia dla mieszkańców Gminy oraz stanowi źródło dochodu Gminy z tytułu podatku od nieruchomości. Ponadto Spółka w niedawnym czasie poniosła wysokie wydatki celem dostosowania przedmiotowej nieruchomości do nowych wymogów z zakresu gospodarki odpadami tj. podniesienia standardów przeciwpożarowych, ochrony środowiska, monitoringu wizyjnego, ustanowienia finansowego zabezpieczenia roszczeń.

W związku z powyższym zwracam się o przeprowadzenie procedury zmierzającej do uchwalenia projektu zintegrowanego planu inwestycyjnego umożliwiającego uzyskanie zezwolenia na dalsze prowadzenie punktu zbiórki odpadów.

Uchwała Nr
Rady Gminy Lubicz
z dnia

w sprawie zintegrowanego planu inwestycyjnego dla terenu przy ul. Piaskowej w obrębie Lubicz Górny, Gmina Lubicz

Na podstawie art. 20 ust. 1 ustawy z dnia 27 marca 2003 r. o planowaniu i zagospodarowaniu przestrzennym (t.j. Dz. U. z 2024 r. poz. 1130) w związku z art. 67 ust. 3 ustawy z dnia 7 lipca 2023 r. o zmianie ustawy o planowaniu i zagospodarowaniu przestrzennym oraz niektórych innych ustaw (Dz. U. z 2023 r. poz. 1688) po stwierdzeniu, że nie zostały naruszone ustalenia Studium uwarunkowań i kierunków zagospodarowania przestrzennego Gminy Lubicz, przyjętego uchwałą nr XV/176/2011 Rady Gminy Lubicz z dnia 11 października 2011 r. uchwała się, co następuje:

Rozdział 1.

Przepisy ogólne

§ 1. 1 Uchwała się zintegrowany plan inwestycyjny dla terenu przy ul. Piaskowej w obrębie Lubicz Górny, Gmina Lubicz - zwany dalej planem.

2. Integralną częścią uchwały jest część graficzna projektu planu, o której mowa w ust. 1, wykonana w skali 1:1000, stanowiąca załącznik Nr 1.

3. Rozstrzygnięcie o sposobie rozpatrzenia uwag do projektu planu stanowi załącznik Nr 2.

4. Rozstrzygnięcie o sposobie realizacji zapisanych w planie inwestycji z zakresu infrastruktury technicznej, które należą do zadań własnych gminy oraz o zasadach ich finansowania zgodnie z przepisami o finansach publicznych stanowi załącznik Nr 3.

5. Dokument elektroniczny zawierający dane przestrzenne w formacie .gml stanowi załącznik Nr 4.

6. Granice obszaru objętego planem przedstawiono na części graficznej projektu planu.

§ 2. 1. Ilekroć w ustaleniach niniejszej uchwały jest mowa o:

- 1) symbolu – należy przez to rozumieć oznaczenie literowe określające rodzaj przeznaczenia terenu oraz numer porządkowy terenów o tym samym przeznaczeniu;
- 2) nieprzekraczalnej linii zabudowy - należy przez to rozumieć linię, której nie mogą przekroczyć ściany części naziemnych budynku za wyjątkiem elementów architektonicznych takich jak okap, gzyms, taras, balkon, zadaszenie nad wejściem do budynku, schody zewnętrzne, pochylnia, ocieplenie budynku, nie dotyczy obiektów infrastruktury technicznej, sieci uzbrojenia terenu;
- 3) zrównoważonym gospodarowaniu wodami opadowymi i roztopowymi - należy przez to rozumieć wykorzystanie wód opadowych i roztopowych do nawadniania terenów zieleni, zasilania oczek wodnych, infiltrację do gruntu, magazynowanie w zbiornikach retencyjnych lub stosowanie w zagospodarowaniu powierzchni przepuszczalnych lub półprzepuszczalnych lub spowolnienie spływu wód opadowych i roztopowych do odbiornika w przypadku odprowadzenia ich do sieci kanalizacji deszczowej.

2. Pojęcia występujące w uchwale, nie wyjaśnione w ust. 1, należy interpretować zgodnie z definicjami przyjętymi w ustawie z dnia 27 marca 2003r. o planowaniu i zagospodarowaniu przestrzennym oraz definicjami wynikającymi z Polskich Norm i przepisów odrębnych.

§ 3. 1. Na części graficznej projektu planu obowiązują następujące oznaczenia graficzne:

- 1) granica obszaru objętego planem,
- 2) linie rozgraniczające tereny o różnym przeznaczeniu lub różnych sposobach zagospodarowania,
- 3) symbol przeznaczenia terenów,
- 4) nieprzekraczalna linia zabudowy,
- 5) wymiarowanie (w metrach),
- 6) przeznaczenie terenów.

2. Oznaczenia graficzne na części graficznej projektu planu niewymienione w ust. 1 mają charakter informacyjny.

§ 4. W granicach obszaru objętego planem nie występuje potrzeba określania: zasad kształtowania krajobrazu, zasad ochrony dziedzictwa kulturowego i zabytków, w tym krajobrazów kulturowych, oraz dóbr, kultury współczesnej, wymagań wynikających z potrzeb kształtowania przestrzeni publicznych, szczegółowych zasad oraz warunków scalania i podziału nieruchomości, granic i sposobów zagospodarowania terenów lub obiektów podlegających ochronie, ustalonych na podstawie odrębnych przepisów, w tym terenów górniczych, a także obszarów szczególnego zagrożenia powodzią, obszarów osuwania się mas ziemnych, krajobrazów priorytetowych określonych w audycie krajobrazowym oraz w planach zagospodarowania przestrzennego województwa, sposobu i terminu tymczasowego zagospodarowania, urządzania i użytkowania terenów.

Rozdział 2.

Ustalenia dla całego obszaru objętego planem

§ 5. W granicach obszaru objętego planem ustala się następujące przeznaczenia terenów:

- 1) teren usług lub produkcji – U-P;
- 2) teren drogi lokalnej – KDL.

§ 6. W zakresie zasad ochrony środowiska, przyrody i krajobrazu ustala się:

- 1) zakaz lokalizacji przedsięwzięć mogących zawsze znacząco oddziaływać na środowisko z wyłączeniem obiektów infrastruktury technicznej oraz inwestycji celu publicznego;
- 2) na obszarze planu nie występują zakłady o zwiększonym ryzyku wystąpienia awarii ani zakłady o dużym ryzyku wystąpienia awarii. Wprowadza się zakaz lokalizacji zakładów o zwiększonym ryzyku i zakładów o dużym ryzyku wystąpienia awarii;
- 3) nakaz ochrony istniejących zadrzewień zgodnie z przepisami odrębnymi, za wyjątkiem gatunków nierodzimych;
- 4) dopuszcza się uzupełnienie roślinności o składzie gatunkowym zgodnym z warunkami siedliskowymi.

§ 7. W zakresie zasad kształtowania zabudowy oraz wskaźniki zagospodarowania terenu: miejsca postojowe dla pojazdów zaopatrzone w kartę parkingową: min. 2% ogólnej liczby miejsc postojowych, jeżeli ogólna liczba miejsc wynosi więcej niż 5.

§ 8. W zakresie szczególnych warunków zagospodarowania terenów oraz ograniczenia w ich użytkowaniu, w tym zakaz zabudowy ustala się: nakaz zachowania odległości od istniejących sieci infrastruktury technicznej zgodnie z przepisami odrębnymi.

§ 9. W zakresie zasad modernizacji, rozbudowy i budowy systemów komunikacji i infrastruktury technicznej ustala się:

- 1) powiązanie komunikacyjne z układem zewnętrznym poprzez drogę gminną (ul. Piaskową);
- 2) dopuszcza się realizowanie dojeżdż i dojazdów;
- 3) powiązanie sieci infrastruktury technicznej z układem zewnętrznym: poprzez zachowanie ciągłości sieci, zgodnie z przepisami odrębnymi;
- 4) dopuszcza się budowę, utrzymanie, rozbudowę, przebudowę, remont i likwidację istniejących sieci i urządzeń infrastruktury technicznej;
- 5) nowoprojektowane sieci infrastruktury technicznej realizować w liniach rozgraniczających terenów komunikacji drogowej. W przypadku braku takiej możliwości dopuszcza się realizację tych sieci na pozostałych terenach w sposób nieograniczający podstawowego przeznaczenia terenów;
- 6) zaopatrzenie w energię elektryczną: istniejącym i projektowanym systemem elektroenergetycznym zgodnie z przepisami odrębnymi lub z urządzeń elektroenergetycznych;
- 7) zaopatrzenie w gaz: zgodnie z przepisami odrębnymi;
- 8) zaopatrzenie w wodę: z miejskiej sieci wodociągowej, zgodnie z przepisami odrębnymi;
- 9) nakaz zapewnienia środków gaśniczych do celów p.poż. zgodnie z przepisami odrębnymi;
- 10) odprowadzenie wód opadowych i roztopowych: do sieci kanalizacji deszczowej lub na grunt i do gruntu z zachowaniem przepisów odrębnych, z uwzględnieniem zrównoważonego gospodarowania wodami opadowymi i roztopowymi;
- 11) odprowadzanie ścieków: do sieci kanalizacji sanitarnej, zgodnie z przepisami odrębnymi;
- 12) zaopatrzenie w energię ciepłą: z sieci ciepłowniczej lub urządzeń indywidualnych, zgodnie z przepisami odrębnymi lub z odnawialnych źródeł energii za wyjątkiem turbin wiatrowych;
- 13) nakaz stosowania systemów grzewczych opartych o technologie bezemisyjne lub o rozwiązania oparte na technologiach i paliwach zapewniających minimalne wskaźniki emisyjne gazów i pyłów do powietrza;
- 14) gospodarowanie odpadami: zgodnie z przepisami odrębnymi z uwzględnieniem selektywnego gromadzenia i usuwania odpadów.

§ 10. Ustala się stawkę procentową, na podstawie której ustala się jednorazową opłatę (o której mowa w art. 36 ust. 4 ustawy) w wysokości 30% od wzrostu wartości nieruchomości.

Rozdział 2.

Ustalenia szczegółowe

§ 11. Dla terenu usług lub produkcji, oznaczonego na części graficznej projektu planu symbolem **1U-P** ustala się:

- 1) przeznaczenie:
 - a) podstawowe: teren usług lub produkcji,
 - b) dopuszczalne:
 - zieleń urządzone,
 - dojeżdżia i dojazdy,
 - place składowe,
 - stanowiska postojowe,

- obiekty infrastruktury technicznej;
- 2) w ramach przeznaczenia wyklucza się lokalizację: usług handlu wielkopowierzchniowego, infrastruktury z zakresu spalania odpadów,
 - 3) zasady ochrony i kształtowania ładu przestrzennego:
 - a) dopuszcza się lokalizację budynków przy granicy i na granicy działki budowlanej,
 - b) dla istniejącej zabudowy zgodnej lub dostosowanej do przeznaczenia terenu zlokalizowanej poza nieprzekraczalną linią zabudowy dopuszcza się odbudowę, przebudowę, nadbudowę i remont,
 - c) dopuszcza się przebudowę, rozbudowę i zmianę sposobu użytkowania istniejących budynków zgodnie z przeznaczeniem terenu,
 - d) nakaz stosowania stonowanej, ujednoliconej kolorystyki elewacji i dachów, zakaz stosowania barw jaskrawych,
 - e) nakaz sytuowania elewacji projektowanych budynków prostopadle lub równolegle do istniejących budynków na działce budowlanej;
 - 4) zasady ochrony środowiska, przyrody i krajobrazu: nakaz realizacji nawierzchni dojazdów, parkingów i placów składowych jako utwardzonych i nieprzepuszczalnych,
 - 5) zasady kształtowania zabudowy oraz wskaźniki zagospodarowania:
 - b) nieprzekraczalna linia zabudowy: zgodnie z częścią graficzną projektu planu,
 - c) nadziemna intensywność zabudowy:
 - maksymalna – 2,4,
 - minimalna – 0,1,
 - d) maksymalny udział powierzchni zabudowy: 0,6,
 - e) minimalny udział powierzchni biologicznie czynne: 10%,
 - f) maksymalna liczba kondygnacji: 3 kondygnacje nadziemne,
 - g) maksymalna wysokość:
 - budynków usługowych i produkcyjnych – 15,0 m,
 - budynków garażowych i gospodarczych oraz wiat – 10,0 m,
 - obiektów infrastruktury technicznej -15,0 m;
 - h) geometria dachu:
 - budynków oraz wiat: dach płaski, dwu lub wielospadowy o kącie nachylenia połaci: 13° - 25°,
 - obiektów infrastruktury technicznej: dach płaski;
 - i) minimalna liczba miejsc do parkowania oraz sposób ich realizacji:
 - min. 1 stanowisko postojowe na każde 50m² powierzchni użytkowej obiektów usługowych,
 - min. 1 stanowisko postojowe na każde 400m² powierzchni użytkowej obiektów produkcyjnych,
 - miejsca parkingowe realizować w formie stanowisk naziemnych lub w obrębie wiat lub garaży;
 - 6) minimalna powierzchnia nowo wydzielonych działek budowlanych: 1500m².

§ 12. Dla terenu drogi lokalnej, oznaczonego na części graficznej projektu planu symbolem **1KDL** ustala się:

1) przeznaczenie:

a) podstawowe: droga lokalna,

b) w obrębie linii rozgraniczających dopuszcza się realizację:

- jezdni, chodników,
- miejsc postojowych,
- zieleni urządzonej,
- obiektów budowlanych i urządzeń technicznych związanych z prowadzeniem, zabezpieczeniem i obsługą ruchu, a także urządzeń związanych z potrzebami zarządzania ruchem,
- obiektów infrastruktury technicznej.

2) zasady kształtowania zabudowy oraz wskaźniki zagospodarowania: szerokość w liniach rozgraniczających – jak na części graficznej projektu planu.

Rozdział 3.

Ustalenia przejściowe i końcowe

§ 7. Wykonanie uchwały powierza się Wójtowi Gminy Lubicz.

§ 8. W granicach obszaru objętego planem traci moc Uchwała Nr LXII/781/23 Rady Gminy Lubicz z dnia 26 października 2023 r. w sprawie miejscowego planu zagospodarowania przestrzennego części wsi Lubicz Górny i Krobia.

§ 9. Uchwała podlega ogłoszeniu w Dzienniku Urzędowym Województwa Kujawsko-Pomorskiego oraz publikacji na stronie internetowej Gminy Lubicz.

§ 10. Uchwała wchodzi w życie po upływie 14 dni od daty ogłoszenia w Dzienniku Urzędowym Województwa Kujawsko-Pomorskiego.

Przewodniczący

Rady Gminy Lubicz


mgr Joanna Dokurno
PROJEKTANT
W PLANOWANIU PRZESTRZENNYM
(ART. 5 PKT 4 USTAWY
O PLANOWANIU I ZAGOSPODAROWANIU
PRZESTRZENNYM DZ.U.2015.199)

Załącznik Nr 2 do uchwały

Rady Gminy Lubicz

z dnia r.

Rozstrzygnięcie Rady Gminy Lubicz

o sposobie rozpatrzenia uwag wniesionych do projektu miejscowego planu zagospodarowania przestrzennego dla terenu przy ul. Piaskowej w obrębie Lubicz Górny, Gmina Lubicz wraz z prognozą oddziaływania na środowisko

Na podstawie art. 20 ust. 1 ustawy z dnia 27 marca 2003r. o planowaniu i zagospodarowaniu przestrzennym (T.j. Dz. U. z 2024 r. poz. 1130) w związku z art. 67 ust. 3 ustawy z dnia 7 lipca 2023 r. o zmianie ustawy o planowaniu i zagospodarowaniu przestrzennym oraz niektórych innych ustaw (Dz. U. z 2023 r. poz. 1688) Rada Gminy Lubicz rozstrzyga co następuje:

Lp	Treść uwag	Ustalenia projektu planu dla nieruchomości, której dotyczy uwaga	Uzasadnienie nieuwzględnienia uwagi	Data wpływu uwagi

Przedmiotowy projekt zintegrowanego planu inwestycyjnego, zgodnie z ustawą z dnia 27 marca 2003 r. o planowaniu i zagospodarowaniu przestrzennym, był poddany konsultacjom społecznym z wykorzystaniem następujących form konsultacji

W PLANOWANIU PRZESTRZENNYM
ZAGOSPODAROWANIU PRZESTRZENNYM
ORAZ INNYCH ZWIĄZANYCH Z TYMI ZAKRESAMI
PRZEDMIOTOWYCH ZAKRESÓW
WYKONANYCH W ZAKRESIE
PLANOWANIA PRZESTRZENNego

Załącznik Nr 3 do uchwały

Rady Gminy Lubicz

z dnia r.

Rozstrzygnięcie Rady Gminy Lubicz

o sposobie realizacji zapisanych w miejscowym planie zagospodarowania przestrzennego dla terenu przy ul. Piaskowej w obrębie Lubicz Górny, Gmina Lubicz inwestycji z zakresu infrastruktury technicznej należących do zadań własnych gminy oraz zasadach ich finansowania, zgodnie z przepisami o finansach publicznych.

Na podstawie art.20 ust.1 ustawy z dnia 27marca 2003r. o planowaniu i zagospodarowaniu przestrzennym (T.j. Dz. U. z 2024 r. poz. 1130) w związku z art. 67 ust. 3 ustawy z dnia 7 lipca 2023 r. o zmianie ustawy o planowaniu i zagospodarowaniu przestrzennym oraz niektórych innych ustaw (Dz. U. z 2023 r. poz. 1688) określa się następujący sposób realizacji oraz zasady finansowania inwestycji z zakresu infrastruktury technicznej, które należą do zadań własnych gminy:

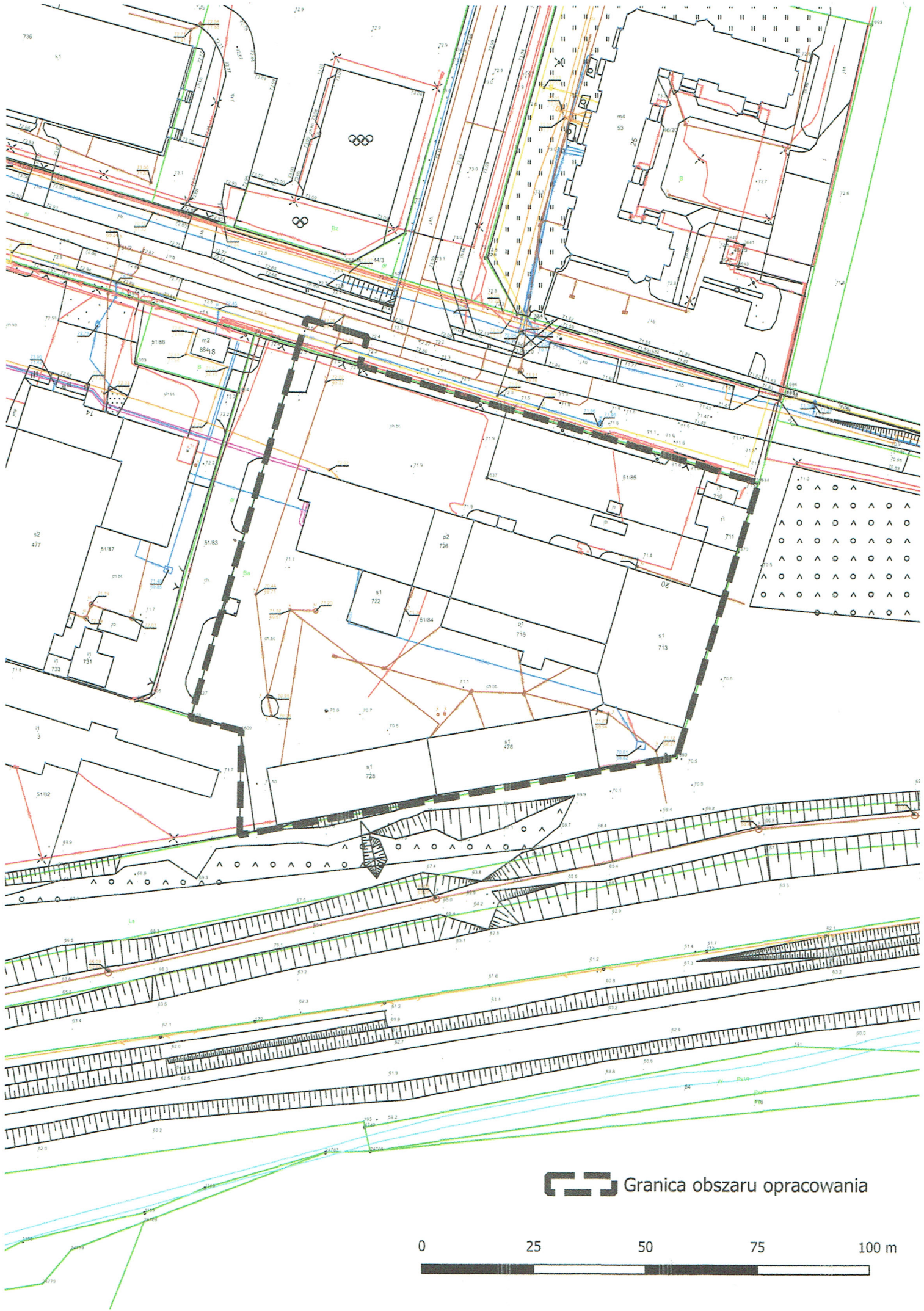
1. Inwestycje z zakresu infrastruktury technicznej przewidziane do realizacji na obszarze objętym planem obejmują drogę publiczną wraz z uzbrojeniem podziemnym i urządzeniami infrastruktury technicznej związanymi z obsługą techniczną drogi - przebudowę ulicy lokalnej, oznaczonej w planie symbolem 1KDL.
2. Sposób realizacji inwestycji: Realizacja inwestycji będzie przebiegać zgodnie z obowiązującymi przepisami i normami, w tym m. in. z ustawami: Prawo budowlane, Prawo zamówień publicznych, Prawo ochrony środowiska, ustawą o drogach publicznych, ustawą o gospodarce nieruchomościami. Inwestycje z zakresu przesyłania i dystrybucji paliw gazowych, energii elektrycznej i ciepła realizowane będą w sposób określony w ustawie Prawo energetyczne. 3.
3. Zasady finansowania: Realizacja, zapisanych w planie, inwestycji z zakresu infrastruktury technicznej, które należą do zadań własnych gminy, będzie finansowana ze środków zewnętrznych na podstawie Umowy Urbanistycznej.


Załącznik Nr 4 do uchwały


Rady Gminy Lubicz

z dnia r.

Dane przestrzenne, o których mowa w art. 67a ust. 3 i 5 ustawy z dnia 27 marca 2003 r. o planowaniu i zagospodarowaniu przestrzennym (Dz. U. z 2024 r. poz. 1130) ujawnione zostaną po kliknięciu w ikonę.



 Granica obszaru opracowania



UZASADNIENIE

Na podstawie art. 15 ustawy z dnia 27 marca 2003 r. o planowaniu i zagospodarowaniu przestrzennym (t.j. Dz. U. z 2024 r. poz. 1130)

Przedstawiony do uchwalenia Radzie Gminy Lubicz projekt zintegrowanego planu inwestycyjnego dla terenu przy ul. Piaskowej w obrębie Lubicz Górny, Gmina Lubicz wraz z niezbędnymi dokumentami planistycznymi, w tym prognozą oddziaływania na środowisko został opracowany zgodnie z obowiązującymi przepisami, w tym: Ustawą o planowaniu i zagospodarowaniu przestrzennym (T.j. Dz. U. z 2024 r. poz. 1130), Ustawą o zmianie Ustawy o planowaniu i zagospodarowaniu przestrzennym oraz niektórych innych ustaw (Dz. U. z 2023 r. poz. 1688), Ustawą o udostępnianiu informacji o środowisku i jego ochronie, udziale społeczeństwa w ochronie środowiska oraz ocenach oddziaływania na środowisko (t.j. Dz. U. z 2024 r. poz. 1112), Rozporządzeniem Ministra infrastruktury z dnia 26 sierpnia 2003 r. w sprawie wymaganego zakresu projektu miejscowego planu zagospodarowania przestrzennego (Dz. U. z 2021 r. poz. 2024) oraz Ustawą o samorządzie gminnym (Dz. U. z 2024 r. poz. 609).

Zintegrowany plan inwestycyjny dla terenu przy ul. Piaskowej w obrębie Lubicz Górny, Gmina Lubicz został sporządzony na wniosek Pakman Sp. z o.o. i przedstawiony za pośrednictwem Wójta Radzie Gminy Lubicz w formie wniosku i projektu zintegrowanego planu inwestycyjnego. Rada Gminy wyraziła zgodę na przystąpienie do sporządzania ww. planu.

Teren objęty jest obowiązującym planem miejscowym przyjętym Uchwałą Nr LXII/781/23 Rady Gminy Lubicz z dnia 26 października 2023 r. w sprawie miejscowego planu zagospodarowania przestrzennego części wsi Lubicz Górny i Krobia.

Uchwała spełnia wymogi wynikające z art. 1 ust. 2-4 ustawy o planowaniu i zagospodarowaniu przestrzennym uwzględniając odpowiednio dla poszczególnych terenów objętych planem:

1) wymagania ładu przestrzennego, w tym urbanistyki i architektury- na części graficznej projektu planu wyznaczona została linia rozgraniczająca tereny o różnym przeznaczeniu lub różnych zasadach zagospodarowania oraz nieprzekraczalna linia zabudowy. W ustaleniach określono niezbędne wskaźniki zagospodarowania terenu oraz kształtowania zabudowy w nawiązaniu do terenów sąsiednich oraz wyznaczonym parametrów w planach miejscowych.

2) walory architektoniczne i krajobrazowe- w ustaleniach planu wprowadzono nakaz stosowania stonowanej, ujednoliconej kolorystyki elewacji i dachów, zakaz stosowania barw jaskrawych. Ze względu na brak istotnych walorów krajobrazowych nie wystąpiła potrzeba określania dodatkowych zasad ochrony krajobrazu.

3) wymagania ochrony środowiska, w tym gospodarowania wodami i ochrony gruntów rolnych i leśnych- określono sposób zaopatrzenia, zgodnie z przepisami odrębnymi: w wodę z sieci wodociągowej, w energię elektryczną z sieci lub urządzeń elektroenergetycznych. Ustala się sposób odprowadzania ścieków do systemu kanalizacji sanitarnej, wód opadowych i roztopowych do systemu kanalizacji deszczowej oraz na grunt i do gruntu oraz uwzględnieniem zrównoważonego gospodarowania wodami opadowymi i roztopowymi. Gospodarowanie odpadami zgodnie z przepisami odrębnymi, z uwzględnieniem selektywnego gromadzenia i usuwania odpadów. Plan wprowadza zakaz lokalizacji przedsięwzięć zakaz lokalizacji przedsięwzięć mogących zawsze znacząco oddziaływać na środowisko z wyłączeniem obiektów infrastruktury technicznej oraz inwestycji celu publicznego oraz zakaz lokalizacji zakładów o zwiększonym ryzyku i zakładów o dużym ryzyku wystąpienia awarii. Plan ustala nakaz ochrony istniejących zadrzewień zgodnie z przepisami odrębnymi, za wyjątkiem gatunków nierodzimych.

4) wymagania ochrony dziedzictwa kulturowego i zabytków oraz dóbr kultury współczesnej- ze względu na brak obiektów stanowiących dziedzictwo kulturowe, zabytki lub dobra kultury współczesnej wymagającej objęcia ochroną nie ustala się wymagań i zasad ochrony w tym zakresie. Ustalenia projektu planu uzgodniono z wojewódzkim konserwatorem zabytków.

5) wymagania ochrony zdrowia oraz bezpieczeństwa ludzi i mienia, a także potrzeby osób ze szczególnymi potrzebami- ustalenia planu nie ograniczają dostępności architektonicznej osobom ze szczególnymi potrzebami. Ustalenia planu wprowadzają zakaz lokalizacji przedsięwzięć mogących zawsze oddziaływać na środowisko z wyłączeniem obiektów infrastruktury technicznej oraz inwestycji

celu publicznego. Ze względu na położenie poza terenami górniczymi, obszarami szczególnego zagrożenia powodzią, osuwania się mas ziemnych, krajobrazów priorytetowych określonych w audycie krajobrazowym nie było potrzeby określania zasad ich zagospodarowania.

6) walory ekonomiczne przestrzeni- ustalając przeznaczenie terenu oraz sposób komunikacji dążono do racjonalnego i zrównoważonego wykorzystania przestrzeni. W planie ustalono stawkę procentową, służącą naliczeniu opłaty, o której mowa w art. 36 ust 4 ustawy z dnia 27 marca 2003r. o planowaniu i zagospodarowaniu przestrzennym w wysokości 30%.

7) prawo własności- zintegrowany plan inwestycyjny został opracowany w poszanowaniu prawa własności zważając interes publiczny i prywatny oraz uwzględniając zamierzenia inwestora dotyczące obszaru objętego planem.

8) potrzeby obronności i bezpieczeństwa państwa- projekt planu został uzgodniony z właściwymi organami wojskowymi, ochrony granic oraz bezpieczeństwa państwa.

9) potrzeby interesu publicznego- plan umożliwia realizację inwestycji celu publicznego zgodnie z przepisami odrębnymi.

10) potrzeby w zakresie rozwoju infrastruktury technicznej, w szczególności sieci szerokopasmowych- w ustaleniach określono zasady modernizacji, rozbudowy i budowy systemów komunikacji i infrastruktury technicznej. Plan nie wprowadza ograniczeń w zakresie realizacji infrastruktury szerokopasmowej.

11) zapewnienia udziału społeczeństwa w pracach nad projektem planu, w tym przy użyciu środków komunikacji elektronicznej- plan został sporządzony przy udziale społeczeństwa zgodnie z wymogami określonymi prawem. O rozpoczęciu konsultacji społecznych i możliwości składania uwag do planu i oceny oddziaływania na środowisko skutków realizacji planu ogłoszono w prasie miejscowej, poprzez obwieszczenie na tablicy ogłoszeń oraz na stronie internetowej gminy.. Konsultacje społeczne prowadzono w formie..... Określono termin na złożenie uwag do projektu..... Projekt planu został zamieszczony na stronie internetowej gminy, co umożliwiło osobom zainteresowanym zapoznanie się z użyciem środków komunikacji elektronicznej.

12) zachowania jawności i przejrzystości procedur planistycznych – informacje dotyczące możliwości zapoznania się z niezbędną dokumentacją dotyczącą planu miejscowego, celem składania uwag, każdorazowo publikowano na stronie internetowej gminy, zgodnie z przepisami. Ponadto zapewniono możliwość uzyskania wszelkich informacji o trybie sporządzania planu na każdym etapie procedury.

13) zapewnienia odpowiedniej ilości i jakości wody do celów zaopatrzenia ludności- plan określa sposób zaopatrzenia w wodę z istniejącej sieci wodociągowej. Sieć wodociągowa w pełni zaspokoi zapotrzebowanie na odpowiednią ilość i jakość wody.

14) potrzeby zapobiegania poważnym awariom i ograniczania skutków dla zdrowia ludzkiego i środowiska- w granicach opracowania nie występują zakłady o zwiększonym ryzyku wystąpienia awarii ani zakłady o dużym ryzyku wystąpienia awarii. Wprowadza się zakaz lokalizacji ww. zakładów, co zapewni bezpieczeństwo dla zdrowia ludzkiego i środowiska.

15) potrzeby związane z kształtowaniem rolniczej przestrzeni produkcyjnej i rozwoju produkcji rolniczej- zgodnie z przyjętą polityką przestrzenną Gminy obszar objęty planem znajduje się w granicach terenu zabudowy przemysłu, składów, magazynów i usług. Nie występują przesłanki do kształtowania rolniczej przestrzeni produkcyjnej i rozwoju produkcji rolniczej.

Ustalając przeznaczenie lub zmieniając potencjalny sposób zagospodarowania i korzystania z terenów objętych projektem planu, uwzględniono interes publiczny i prywatny wyrażony w uwagach, które zostały złożone do projektu planu w ramach prowadzonej procedury. Plan wprowadza nowe zainwestowanie terenu w nawiązaniu do wyznaczonej polityki przestrzennej Gminy- zabudowy przemysłu, składów, magazynów i usług. W trakcie projektowania uwzględniono analizy ekonomiczne, środowiskowe i społeczne.

W trakcie projektowania uwzględniono potrzeby efektywnego gospodarowania przestrzenią dążąc do minimalizowania transportochłonności układu przestrzennego. Realizacja planu przyczyni się do wykorzystania potencjału istniejącej infrastruktury technicznej. Projektowane zagospodarowanie nie spowoduje konieczności budowy nowych dróg publicznych, a przyczyni się do poprawy ich stanu technicznego. Komunikacja będzie opierała się o istniejący układ dróg publicznych. Teren wyposażony jest w infrastrukturę techniczną.

Stwierdza się zgodność z wynikami „Analizy zmian w zagospodarowaniu przestrzennym Gminy Rogoźno”, o której mowa w art. 32 ust. 1 ustawy o planowaniu i zagospodarowaniu przestrzennym, stanowiącej załącznik do uchwały nr Uchwałą IV/38/24 Rady Gminy Lubicz z dnia 29 sierpnia 2024r. w sprawie aktualności Studium uwarunkowań i kierunków zagospodarowania przestrzennego oraz miejscowych planów zagospodarowania przestrzennego Gminy Lubicz.

W zakresie sposobu uwzględnienia „uniwersalnego projektowania”, należy stwierdzić, iż plan stwarza możliwość dla stosowania rozwiązań zapewniających równy dostęp do dóbr i usług. Określenie ogólnych parametrów i wskaźników zabudowy daje podstawę do zastosowania uniwersalnego projektowania na poziomie rozwiązań architektonicznych.

Wpływ na finanse publiczne, w tym budżet gminy został przeanalizowany w odniesieniu do skutków bezpośrednich i pośrednich będących następstwem uchwalenia planu, związanych ze wzrostem wartości gruntów, wynikających z podatku od nieruchomości oraz opłat planistycznych, a także możliwych obciążeń i wydatków związanych z wykupem, odszkodowaniem i realizacją inwestycji z zakresu infrastruktury technicznej należących do zadań własnych gminy. Z przeprowadzonej analizy wynika, że w obszarze objętym planem będą realizowane inwestycje z zakresu infrastruktury technicznej, które należą do zadań własnych gminy, które finansowane będą na podstawie ustaleń Umowy Urbanistycznej. W związku z powyższym nie zachodzą okoliczności związane z powstaniem obciążeń gminy.

Uchwalenie zintegrowanego planu inwestycyjnego, a w dalszej kolejności realizacja jego ustaleń, może mieć wpływ na wysokość dochodów gminy z uwagi na jednorazową opłatę z tytułu wzrostu wartości nieruchomości (opłata planistyczna). Jednorazowa opłata z tytułu wzrostu wartości nieruchomości wymagana jest w sytuacji, kiedy właściciel lub użytkownik nieruchomości zbywa tę nieruchomość. Stawka procentowa opłaty, będącej dochodem własnym gminy, została ustalona na 30% wzrostu wartości nieruchomości. Wartość nieruchomości zostaje określona na dzień sprzedaży, z związku z czym w ramach analizy nie można jednoznacznie i niezmiennie oszacować wartości wpływu do budżetu gminy.

Ze względu na tożsamy z projektowanym użytkowaniem terenu dochód z tytułu podatku od nieruchomości, od gruntów i budynków oraz budowli nie ulegnie zmianie.

Podatek od nieruchomości wymierzany jest zgodnie z art. 2 ust. 1 ustawy z 12 stycznia 1991 r. o podatkach i opłatach lokalnych (Dz. U. z 2023 r. poz. 70) oraz na podstawie Uchwały LXIV/793/23 Rady Gminy Lubicz z dnia 30 listopada 2023r. w sprawie określenia wysokości stawek podatku od nieruchomości oraz zwolnień od tego podatku. W uchwale ustalono wysokość stawek podatku od nieruchomości:

1) od gruntów:

a) związanych z prowadzeniem działalności gospodarczej, bez względu na sposób zakwalifikowania w ewidencji gruntów i budynków - 1,17 zł od 1m² powierzchni,

b) pod wodami powierzchniowymi stojącymi lub wodami powierzchniowymi płynącymi jezior i zbiorników sztucznych - 6,08 zł od 1 ha powierzchni,

c) pozostałych, w tym zajętych na prowadzenie odpłatnej statutowej działalności pożytku publicznego przez organizacje pożytku publicznego - 0,58 zł od 1 m² powierzchni;

d) niezabudowanych objętych obszarem rewitalizacji, o którym mowa w ustawie z dnia 9 października 2015 r. o rewitalizacji (Dz. U. z 2021r. poz. 485), i położonych na terenach, dla których plan zagospodarowania miejscowy przestrzennego przewiduje przeznaczenie pod zabudowę mieszkaniową, usługową albo zabudowę o przeznaczeniu mieszanym obejmującym wyłącznie te rodzaje zabudowy, jeżeli od dnia wejścia w życie tego planu w odniesieniu do tych gruntów upłynął okres 4 lat, a w tym czasie nie zakończono budowy zgodnie z przepisami prawa budowlanego - 0,58 zł od 1 m² powierzchni;

2) od budynków lub ich części:

a) mieszkalnych - 0,88 zł od 1 m² powierzchni użytkowej,

b) związanych z prowadzeniem działalności gospodarczej oraz od budynków mieszkalnych lub ich części zajętych na prowadzenie działalności gospodarczej - 29,30 zł od 1 m² powierzchni użytkowej,

c) zajętych na prowadzenie działalności gospodarczej w zakresie obrotu kwalifikowanym materiałem siewnym 12,97 zł od 1 m² powierzchni użytkowej,

d) związanych z udzielaniem świadczeń zdrowotnych w rozumieniu przepisów o działalności leczniczej, zajętych przez podmioty udzielające tych świadczeń - 6,18 zł od 1 m² powierzchni użytkowej,

e) pozostałych, w tym zajętych na prowadzenie odpłatnej statutowej działalności pożytku publicznego przez organizacje pożytku publicznego - 5,20 zł od 1 m² powierzchni użytkowej, z wyjątkiem garaży, dla których stawka wynosi - 8,40 zł od 1m² powierzchni użytkowej;

3) od budowli - 2 % ich wartości, określonej zgodnie z zasadami podanymi w ustawie.

Wpływy budżetowe z tytułu podatku od nieruchomości mogą ulec zmianie w wysokości trudnej do oszacowania z uwagi na fakt, iż podstawą do ustalenia wymiaru podatku od nieruchomości są dane ewidencji gruntów i budynków, które są efektem konkretnych działań w ramach realizacji ustaleń planu miejscowego.